

## Sommario

1	Introduzione .....	1
2	Punti critici.....	1
2.1	Scelta della mappa di sfondo.....	2
2.2	Dettaglio punti critici .....	3
3	Segnaletica.....	4
4	Fase pilota.....	4
4.1	Precedenza punti critici .....	4
5	Fasi successive .....	5
6	Riferimenti.....	5
6.1	Gatti della Regina .....	5
6.2	Comitato di quartiere Ponte Galeria .....	5
6.3	la Via al Mare .....	5

## 1 Introduzione

Questo documento spiega come partecipare al progetto di segnaletica sulla “Via al Mare” (il tratto selvaggio della Regina Ciclarum che dal ponte GRA di Mezzocammino arriva fino al mare di Fiumicino) al fine di facilitare l’orientamento dei passanti.

Il progetto è portato avanti dai Gatti della Regina in collaborazione con il Comitato di quartiere Ponte Galeria (riferimenti in fondo).

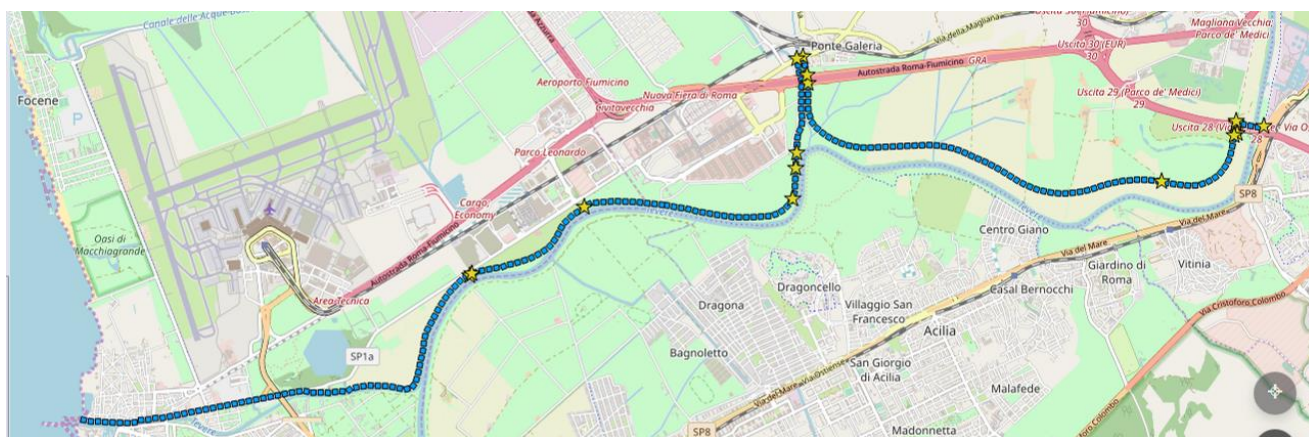
## 2 Punti critici

Lungo la Via al Mare si incontrano alcuni punti critici che necessitano di segnalazione in loco, per facilitare l’orientamento dei passanti.

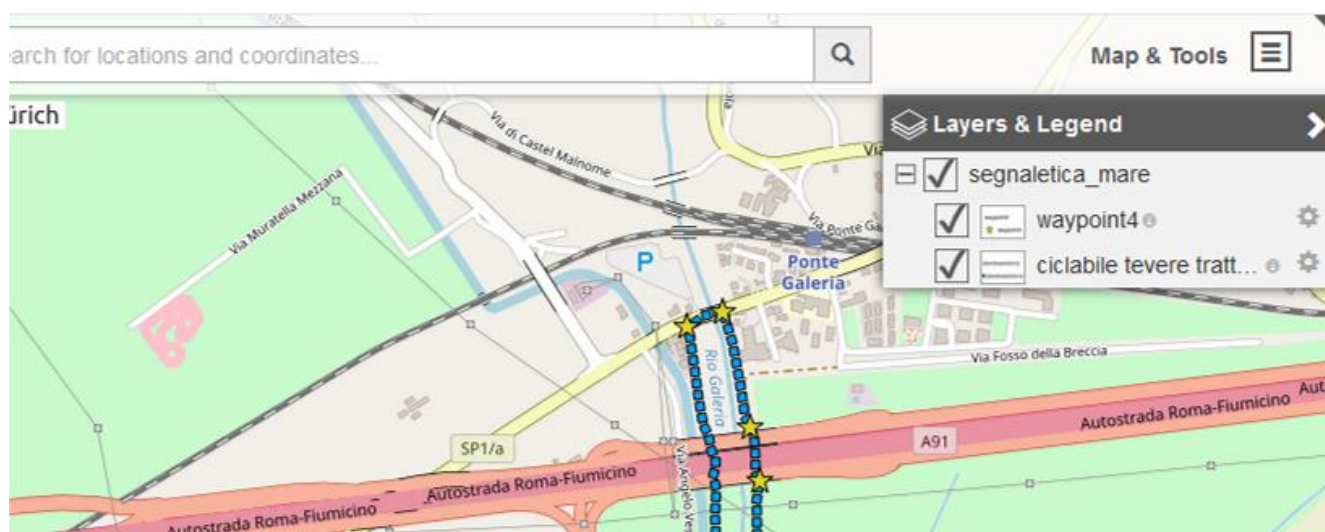
L’elenco totale dei 16 punti critici è visionabile sul Webservice della Regina al seguente indirizzo:

[https://qgiscloud.com/fedeocchio/segnaletica\\_mare](https://qgiscloud.com/fedeocchio/segnaletica_mare)

I punti sono rappresentati da stelline gialle (segnalate eventuali correzioni/integrazioni)



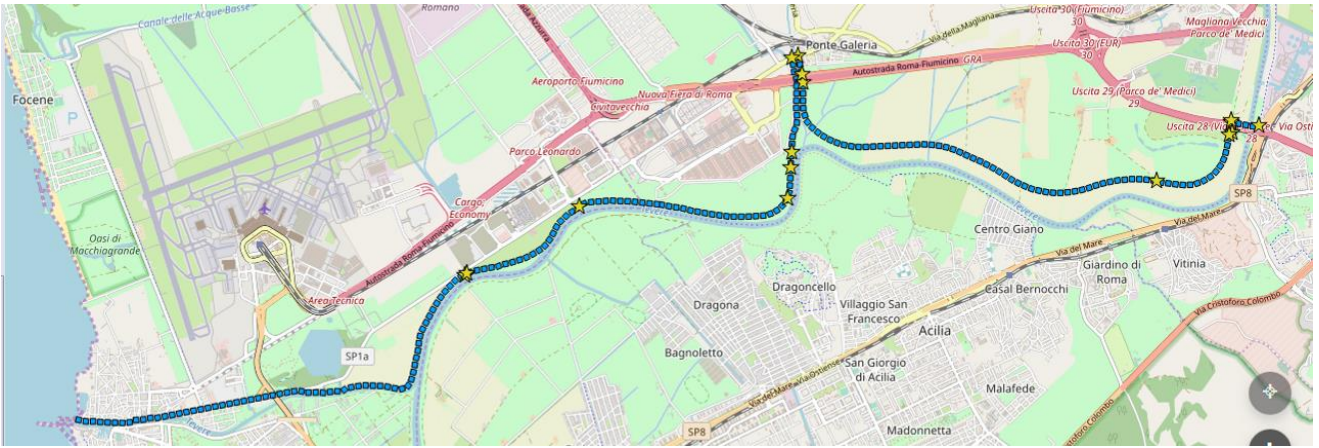
NB: Se non sono visibili, attivare il livello “waypoint4” spuntandolo nel riquadro dedicato “map & tools”, in alto a destra



## 2.1 Scelta della mappa di sfondo

La mappa sul webserver è disponibile con vari livelli di sfondo





NB: E' possibile modificare la mappa di sfondo cliccando sull'icona in basso a destra

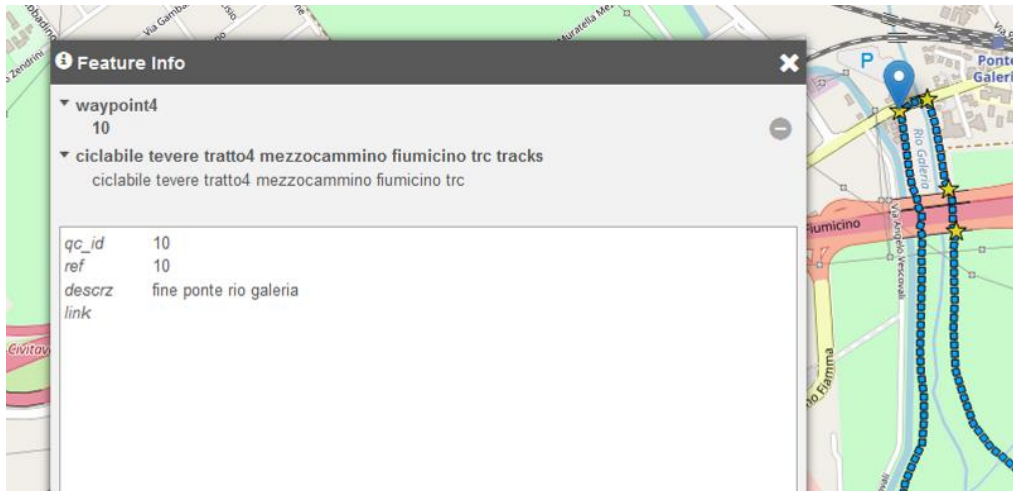


## 2.2 Dettaglio punti critici

- Ogni singolo punto critico può essere visionato in dettaglio in questo modo:
  - Zoomare sulla mappa sul punto critico



- cliccare sulla stellina desiderata, e nella finestra che si apre cliccare sul numero (es: cliccare su “10” nella figura seguente) per leggerne i dettagli (es: “fine ponte rio galeria”)



### 3 Segnaletica

La segnaletica è pensata per facilitare l'orientamento dei passanti nei punti critici.

E' in via di realizzazione (grazie a Filippo del comitato di quartiere di Ponte Galeria) composta da:

- un cartello orizzontale che indica la direzione
- un palo verticale che sorregge il cartello orizzontale



### 4 Fase pilota

Nella Fase Pilota verrà realizzato un set limitato di cartelli (3 su 16), per verificarne la tenuta nel tempo.

#### 4.1 Precedenza punti critici

Al fine di individuare i 3 punti critici coinvolti nella fase pilota, invitiamo tutti gli utenti ad esprimere una preferenza tra i 16 punti critici in elenco, assegnando un valore alfabetico (A, B, C, D, ..... P, Q, R; in ordine di priorità decrescente) ad ognuno dei 16 punti critici (1,2,3..., 16).

A= da assegnare al punto critico con il livello di priorità più alto

.....

R= da assegnare al punto critico con il livello di priorità più basso

E' possibile limitarsi ai primi tre punti più critici nell'orientamento (assegnando cioè soltanto i valori "A", "B" e "C"). Anche se la associazione di tutte le lettere (A, B, C, D, E, F, .... R) ci aiuterà nelle fasi successive.

Si può comunicare la propria valutazione inviando una email a [info@reginaciclarum.it](mailto:info@reginaciclarum.it) con oggetto: "segnaletica via al mare" riportante nel testo l'elenco dei 16 punti critici (1,2,3...16) con la relativa priorità (A, B, C, .... R)

**Esempio 1:**

5-A; 2-B; 15-C

(individuati solo tre punti critici: il nr.5, poi il nr.2 e infine il nr.15, in ordine di priorità decrescente)

**Esempio 2:**

1-R; 2-B; 3-A; ..... 15-G; 16-D;

(assegnati tutti i punti critici; il primo è il nr.3, poi a scendere fino all'ultimo, il nr.1)

## 5 Fasi successive

Al termine della fase pilota, si verificherà come procedere.

## 6 Riferimenti

### 6.1 *Gatti della Regina*

I Gatti della Regina sono un gruppo nato dal basso per (ri)scoprire, diffondere, difendere, celebrare l'incanto delle Terre della Regina (55km in bici lungo il Tevere, attraversando Roma dalle campagne di Prima Porta al mare di Fiumicino) e la Maestà del Tevere.

Per approfondire: file pdf introduttivo sulla Regina e i suoi Gatti (due facciate, tempo di lettura 1+6 minuti)

[http://reginaciclarum.it/wordpress/?page\\_id=138#Pdf\\_introduttivo](http://reginaciclarum.it/wordpress/?page_id=138#Pdf_introduttivo)

### 6.2 *Comitato di quartiere Ponte Galeria*

[www.cdqpontegaleria.com](http://www.cdqpontegaleria.com)

<https://www.facebook.com/cdqpontegaleria/>

### 6.3 *la Via al Mare*

[http://reginaciclarum.it/wordpress/?page\\_id=120](http://reginaciclarum.it/wordpress/?page_id=120)